


Sortides al Baix Penedès i al Priorat

Dissabte 19: El Montmell **Diumenge 20: El Montsant**



Dies: 19 i 20 de maig de 2018

Hores i punts de trobada: dissabte 19 de maig de 2018 a les 10:00 al pàrking de la Juncosa del Montmell i diumenge 20 de maig de 2018 a les 10:00 al pàrking de la Morera del Montsant. Des de Mataró es poden organitzar cotxes sortint des del pàrking de Renfe (dissabte 8:30/diumenge 7:30)

Descripció de la zona: Visitarem dues zones: la Serra del Montmell al Baix Penedès i la Serra del Montsant al Priorat. Ambdues pertanyen a la serralada prelitoral de la província de Tarragona. La primera d'orografia suau, mentre que la segona amb penya-segats impressionants.

Coordinador: Toni Aniento (mòbil: 650.315.624, correu electrònic: a_aniento@hotmail.com)

Reunió prèvia: divendres 11 de maig de 2018 a les 20:00 al local social de la UEC de Mataró.

Descripció de la sortida:

Es proposen dues rutes. El dissabte de camí al Montsant visitarem la Talaia del Montmell i diumenge farem una ruta des de la Morera de Montsant.

Dissabte 19: deixem el cotxe a l'àrea recreativa forestal del Montmell. Per arribar-hi haurem de passar de llarg Vilafranca del Penedès, prendrem la sortida de la Bisbal del Penedès i d'allà ens dirigirem fins la Juncosa del Montmell.

Es tracta d'un recorregut circular per pujar al Puig de la Talaia (861 m.) i l'ermita de Sant Miquel Nou.

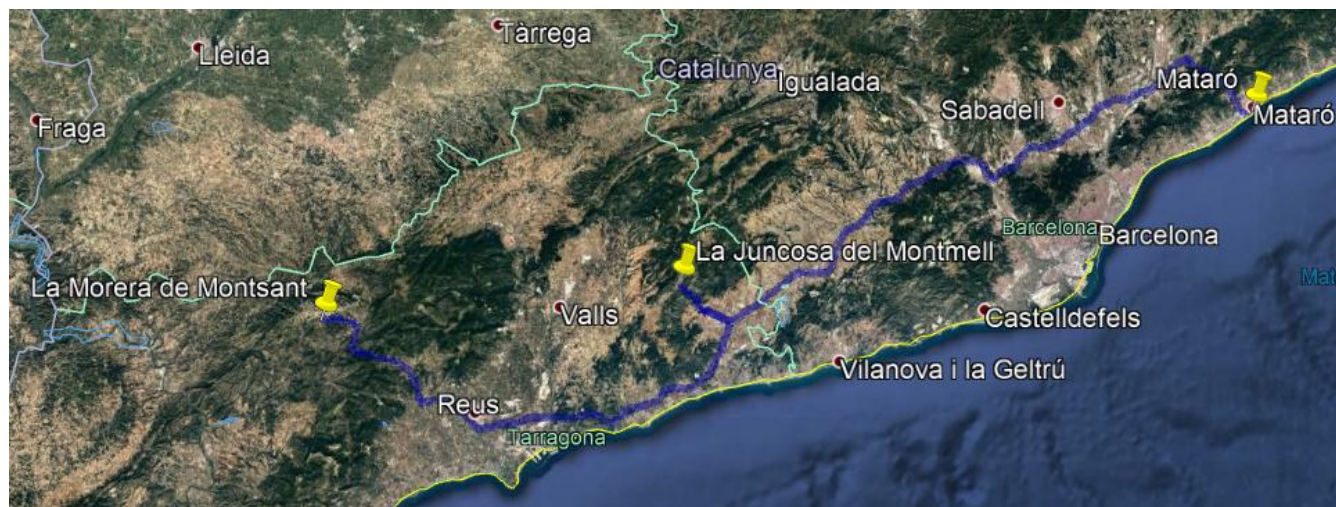
Desnivell i temps: 300m de pujada i 300m de baixada, temps aproximat sense parades de 2.5h, distància 7.5km Dificultat: fàcil 🧭

Diumenge 20: sortirem des del mateix municipi de la Morera del Montsant. Remuntarem la cinglera tot passant pel Grau de l'Agnet fins al cim de la Falconera. Després en dirigirem al pintoresc racó del Clot del Cirer, tot passant pel Piló del Senyalets (1109 m.). La tornada serà pel fàcil grau de la Grallera.

Desnivell i temps: 450m de pujada i 450m de baixada, temps aproximat sense parades de 4.5h, distància 12km. Dificultat: moderada 🧭 🧭

Què cal portar: menjar de ruta i dinar tant pel dissabte com pel diumenge, roba d'abric, botes/bambes de trekking, crema solar, barret,...

Aproximació en cotxe: Mataró → C60 → AP7 → Martorell → La Bisbal de Penedès → La Juncosa de Montmell (1h 15min) → Tarragona → Reus → Alforja → Cornudella de Montsant → La Morera de Montsant (1h 20min des de La Juncosa / 2h 10min des de Mataró)



Allotjament: Bar Lo Refugi a Cornudella de Montsant. Telf. 977 821 313. <http://montsantnatura.cat>. Preu 15€ dormir / 23€ sopar i dormir. <http://www.turismepriorat.org/ca/organitzat/allotjaments/lo-refugi>

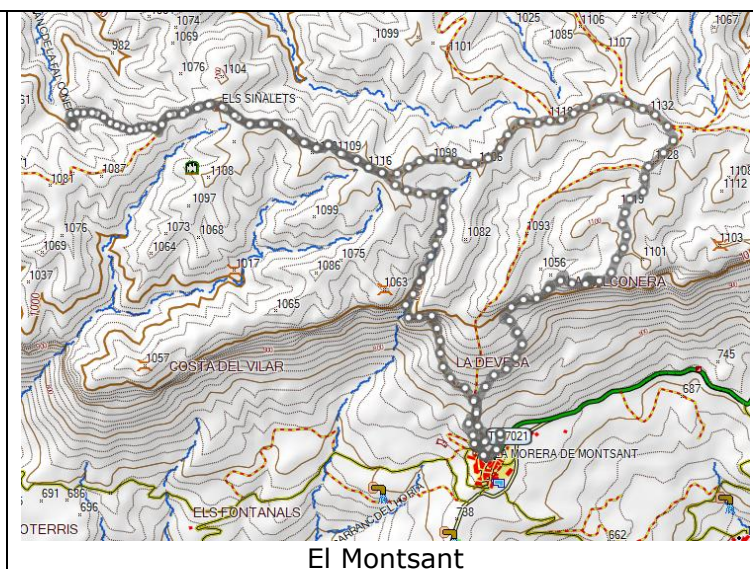
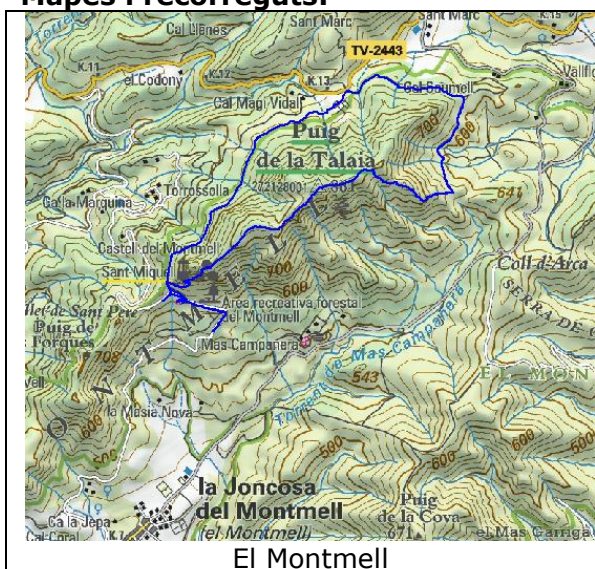
Llicència federativa: és necessari estar en possessió de l'assegurança de la FEEC. En cas que no en disposeu, podreu tramitar-ne una temporal a l'entitat fins al divendres 11 de maig.

Preu: socis UEC gratuït / No socis 1 dia 3€ / No socis 2 dies 5€

Bibliografia:

Editorial Piolet. El Montsant 1:25000

Mapes i recorreguts:



Inscripcions:

UNIÓ EXCURSIONISTA DE CATALUNYA DE MATARÓ
carrer Nou, 29 - 08301 Mataró - 93 796 14 30
uecmataro@telefonica.net